

STRATEGICKÝ ROZVOJOVÝ DOKUMENT OBCE NA OBDOBÍ 2019-2024




OBEC KUKLÍK
Kuklík 25, 592 03 Kuklík
e-mail: obec.kuklik@seznam.cz
IČO: 00599514

Strategický rozvojový dokument obce Kuklík vymezuje hlavní směry rozvoje obce na období 2019–2024. Zároveň slouží jako výchozí materiál pro přípravu projektů a žádostí o poskytnutí finančních prostředků na jejich realizaci jak z národních zdrojů, tak z fondů Evropské unie.

Vypracováno: listopad 2018

Schváleno zastupitelstvem obce: 21.12.2018

Usnesení číslo: 08/2018



Ing. Ladislav Rak – místostarosta obce

Ing. Ladislav Regent – starosta obce

OBEC KUKLÍK
Kuklík 25, 502 03 Sněžné
IČO: 00599514

OBSAH


1. ÚVOD.....	4
2. CHARAKTERISTIKA OBCE.....	5
Území.....	5
Stručná historie.....	6
Památky, zajímavosti.....	6
Hospodářství, obyvatelstvo.....	7
Kulturní a sportovní vyžití.....	8
Správa obce.....	8
Odpadové hospodářství.....	8
Technická infrastruktura.....	9
3. VÝCHODISKA PRO NÁVRHOVOU ČÁST.....	9
SWOT analýza.....	9
4. NÁVRHOVÁ ČÁST.....	11
Strategická vize.....	11
Projektové záměry.....	11
5. ZÁVĚR.....	13

1. ÚVOD

Rozvojový strategický dokument obce Kuklík pro období let 2019-2024 je komplexní programový dokument, který formuluje strategii rozvoje celé komunity, jejího fungování i rozvoje celého území. Tato strategie musí být komplexní s důrazem na souvislosti a vzájemnou podporu navržených cílů a programů. Musí také respektovat a navázat na Strategický dokument rozvoje kraje Vysočina a Strategii rozvoje Mikroregionu Novoměstsko. Strategický dokument je dlouhodobým dokumentem naznačujícím záměry obce na období minimálně pěti let, který se nemůže omezit pouze na jedno volební období zastupitelstva či na období platnosti územního plánu. V podstatě představuje jistou formu dohody o tom, čeho chce obec v nejbližším pětiletí dosáhnout a jak při tom hodlá postupovat. Nejedná se však o dokument neměnný, naopak musí být průběžně porovnáván se skutečností a aktualizován. Strategický dokument usiluje o dosažení rovnováhy mezi tím, co občané chtějí a tím, co je možné, rovnováhy mezi dalším rozvojem a ochranou stávajících přírodních, urbánních a kulturních hodnot. Je zde deklarována vize obce, která je všeobecnou dohodou o budoucnosti. Na základě analýz definuje cíle obce a navrhuje konkrétní rozvojové projekty. Umožní tak lépe plánovat a dobře hospodařit s finančními prostředky rozpočtu obce, včetně účelného čerpání prostředků nejen z fondů EU. Znamená to, že k jeho záměrům a prioritám bude přihlíženo při sestavování rozpočtu obce a programu investičních akcí. Rovněž tak územní plán a jeho změny by měly vycházet ze strategického dokumentu jako jistým způsobem nadřazeného dokumentu. Strategický dokument umožní obci zejména:

- naplňovat dlouhodobé cíle a strategickou vizi obce
- rozhodovat v zastupitelstvu v širším koncepčním rámci, koordinovat aktivity a zájmy různých subjektů působících v obci
- lépe prosazovat a chránit veřejný zájem, kvalifikovaně formulovat další koncepční dokumenty, stanovit priority investičního programu
- Strategický dokument musí vycházet z analýzy současného stavu, zhodnotit silné a slabé stránky obce, její rozvojové příležitosti a identifikovat existující rizika.

Podkladem pro vznik strategického rozvojového dokumentu obce je schválený návrh územního plánu obce. Současně byly brány v potaz potřeby obce a výhledové náměty, kterými se obec bude postupně zabývat a dle možností řešit.

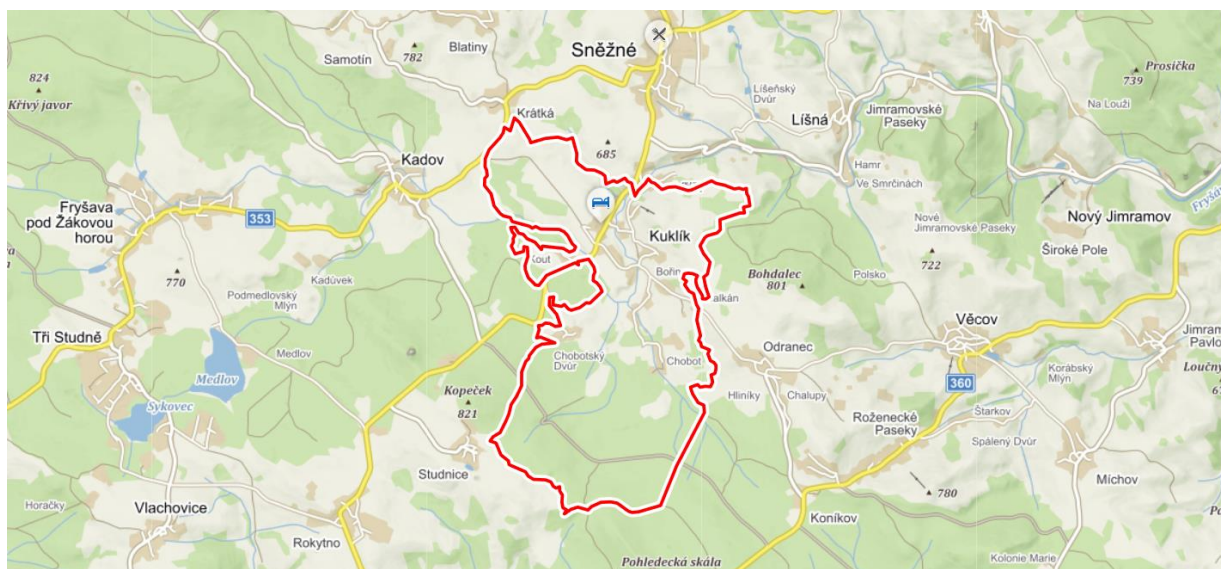


2. CHARAKTERISTIKA OBCE

Oficiální název:	OBEC KUKLÍK
Sídlo obecního úřadu:	Kuklík 25, 592 03 Kuklík
IČ:	00599514
Obec s rozšířenou působností:	Nové Město na Moravě
Obec s pověřeným obecním úřadem:	Nové Město na Moravě
Okres (NUTS4):	Žďár nad Sázavou
Kraj (NUTS3):	Vysočina
GPS pozice:	49.6299234379, 16.1131427662
Katastrální plocha (ha):	785,50
Počet bydlících obyvatel k 1.1.2018:	202
Nadmořská výška (m.n.m.):	640 m.n.m.
Webové stránky:	www.obeckuklik.cz
e-mailová adresa:	obec.kuklik@seznam.cz

Území

Kuklík je obec v okrese Žďár nad Sázavou v kraji Vysočina. Leží 8 km severně od Nového Města na Moravě v nadmořské výšce 640 m n.m. Obec se dělí na místní části Dědina, Kopec, Bořina, Balkán, Chobot, Chobotský Dvůr, V Koutě a U Křížku.



Katastrální území obce Kuklík se rozléhá na celkové výměře 785,5 hektarů. Celkový přehled řešení katastrálního území obce Kuklík je vyobrazen v následující tabulce:

Přehled a výměra pozemků na území obce k 30.11.2018 v hektarech:

Celková výměra	785,5
Zemědělská půda	369,52
Orná půda	189,56
Chmelnice	-
Vinice	-
Zahrada	2,79
Ovocný sad	-
Trvalý travní porost	177,18
Nezemědělská půda	415,98
Lesní pozemek	390,47
Vodní plocha	1,54
Zastavěná plocha a nádvoří	3,67
Ostatní plocha	20,3

Zdroj dat: ČSÚ

Stručná historie

První písemná zmínka o obci pochází z roku 1534. Dříve se nazývala Vémyslice, současný název je odvozen od rybníku Kukla. V roce 1651 postavena výheň pro zpracování železa z kadovských pecí. V 18. století zde probíhala těžba železné rudy a ještě v roce 1964 se realizoval průzkum na ložiska rudy. Pečeť s běžícím koněm a květinou byla udělena roku 1808.

V květnu 1936 byl založen místními občany sbor dobrovolných hasičů, který je do dnešní doby významnou organizací obce zajišťující požární ochranu a aktivně se zapojuje do kulturní činnosti obce.

V roce 1766 se v Kuklíku narodil Jakub Nepomucen Jun, který dorostl výšky 235 cm. Od roku 1920 do roku 1978 byla zřízena na Kuklíku škola (později přebudována na penzion Kukla). V roce 1956 si zde koupil roubenou chalupu herec Oldřich Nový se svou manželkou Alicí. Chalupu zde měl i František Emler, akademický malíř, grafik a ilustrátor.

Památky, zajímavosti

Dochovány jsou stavby lidové architektury – památkově chráněny jsou usedlosti č.p. 31, 33, 34 a 37. V obci jsou dva chráněné stromy, u č.p. 10 lípa malolistá s výškou 22 m a v části Chobotský dvůr lípa velkolistá s výškou 25 m a obvodem kmene 820 cm, která má stáří 400-450 let.

V obci stojí 2 kříže: polní kříž postavený v r. 1886 nad Bořinou u staré cesty na Odranec (opraven v roce 1925) a kamenný kříž postavený na památku padlých v 1. světové válce (1914-1918) u silnice, naproti domu č. p. 1. V roce 1945 byly na území obce postaveny dva rumunské kříže, bohužel nebyly dochovány.

V roce 2018 byla dokončena rozsáhlá rekonstrukce a rozšíření multifunkční budovy obecního úřadu, jejíž součástí je kromě obecního úřadu a místní knihovny také hasičská zbrojnice a společenský sál vhodný na konání kulturních akcí.

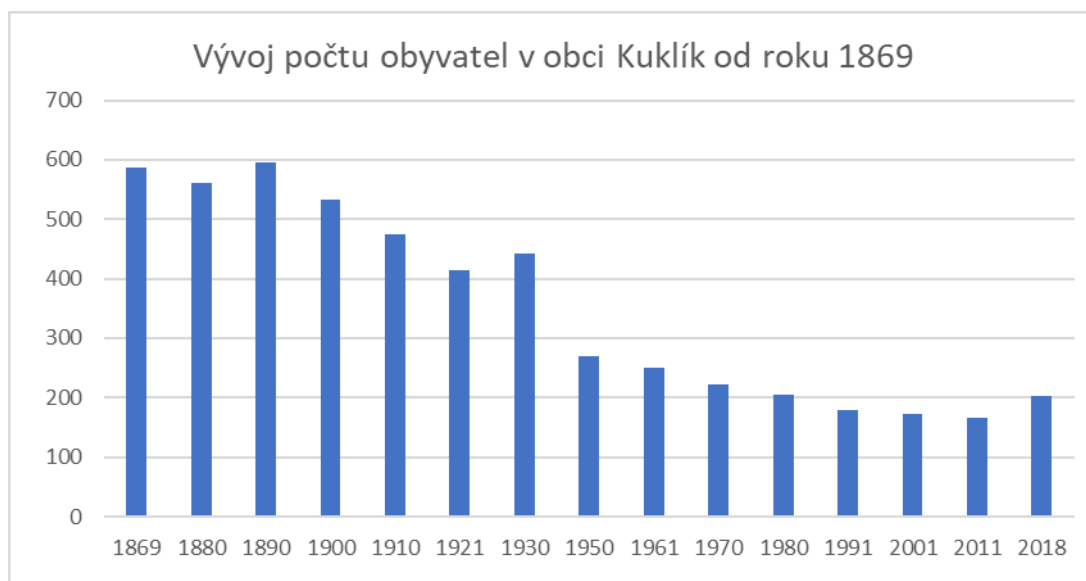
Hospodářství, obyvatelstvo

Na území obce působí dva spolky – SH ČMS - Sbor dobrovolných hasičů Kuklík a Myslivecké sdružení Kuklík. Sbor dobrovolných hasičů se mimo svoje základní poslání (likvidace požáru, prevence, apod.) zapojuje do kulturního života obce a udržování jejich tradic.

V obci a blízkém okolí není příliš pracovních příležitostí. Obyvatelé za prací převážně dojíždějí do okolních obcí či měst. V obci působí řada podnikatelů, nejvíce z nich podniká v zemědělství a souvisejících službách, nachází se zde také pila, truhlářská dílna a opravná aut. V obci je provozováno několik ubytovacích zařízení, jednak tři větší penzióny, přičemž dva z nich provozují i restauraci, a jednak několik chalup nabízejících ubytování v soukromí. Dopravní obslužnost je zajišťována autobusovou dopravou, která je více dostupná přes týden než o víkendu.

Na území obce nesídlí žádné zdravotní nebo sociální služby. Tyto služby občané využívají v sousední obci - městysi Sněžném nebo v Novém Městě na Moravě, kde sídlí i nemocnice. Nenachází se zde žádná prodejna ani pošta.

V současné době žije v obci Kuklík 203 obyvatel, jejich počet se v posledních letech mírně zvyšuje.



Zdroj dat: ČSÚ

Kulturní a sportovní vyžití

Obec Kuklík pořádá a spolupořádá řadu kulturních a společenských akcí, do kterých se zapojují místní občané a chalupáři i místní sbor dobrovolných hasičů.

Mezi tradiční akce patří Dětský karneval, Lyžařské párkové závody, Setkání seniorů, Velikonoční merenda, Pálení čarodějnic, Dětský den, Pohádková cesta, Hubertova jízda, rozsvěcování vánočního stromu. Sbor dobrovolných hasičů dále pořádá letní taneční zábavu v přírodě a Mikulášský ples. Jednou za pět let se koná Setkání rodáků a přátel obce Kuklík.

V obci chybí sportovní, dětské nebo víceúčelové hřiště.

Správa obce

Zastupitelstvo obce je 9 členné. Starostou obce je Ing. Ladislav Regent, místostarostou Ing. Ladislav Rak. Oba neuvolněni. Obec má zřízený kontrolní a finanční výbor, dále potom komisi pro práci s občany. Obecní úřad nemá žádného zaměstnance na plný pracovní úvazek.

Obec Kuklík se snaží hospodařit s vyrovnanou rozpočtovou bilancí. Obec pracuje s rozpočtovými příjmy ve výši cca 3,1 mil. Kč ročně (bez případných získaných dotací). Má zpracovaný střednědobý výhled rozpočtu na roky 2019-2022. Účetnictví obce je zpracováváno s péčí řádného hospodáře a podléhá kontrole jak ze strany kontrolního výboru zastupitelstva obce, tak kontrolním mechanismům finanční správy a krajského úřadu. Obec má ve svém vlastnictví a správě budovu obecního úřadu.

O činnosti obce jsou občané informováni na obecních internetových stránkách: www.obeckuklik.cz, obecním rozhlasem, který hlásí pravidelně jedenkrát týdně, na veřejném shromáždění s občany, které se koná jednou za rok a příležitostně obecním zpravodajem.

Obec je členem svazku obcí Mikroregion Novoměstsko, Sdružení místních samospráv a v rámci mikroregionu Novoměstsko zároveň Místní akční skupiny "MAS Zubří země".

Odpadové hospodářství

V obci je zaveden tradiční systém shromažďování, sběru, přepravy, třídění, využívání a odstraňování komunálních odpadů. Občané mají k dispozici po celé obci 12 stanovišť, kde jsou umístěny kontejnery na komunální odpad, kontejnery na plasty, papír a kromě jednoho stanoviště i kontejnery na bílé a barevné sklo. Dále je na drobné železo na každém stanovišti umístěna popelnice, na větší železný odpad jsou k dispozici velké kontejnery u budovy obecního úřadu, kde se nachází i kontejner na BIO odpad a oblečení a textil. Dvakrát do roka (na jaře a na podzim) probíhá odvoz nebezpečného a velkoobjemového odpadu a také elektroodpadu.

Technická infrastruktura

A) Zásobování pitnou vodou

- v obci není žádný veřejný vodovod, nemovitosti jsou napojené na soukromé studny

B) Kanalizace a čištění odpadních vod

- v obci není vybudována žádná veřejná kanalizace ani ČOV

C) Rozvody elektrické sítě

- nadzemní, podzemní vedení, které spravuje společnost e.on distribuce

D) Plynofikace

- obec není plynofikovaná

E) Veřejné osvětlení, veřejný rozhlas

- obec má veřejné osvětlení a funkční kombinovaný drátový a bezdrátový rozhlas

F) Internet

- v obci je jeden poskytovatel bezdrátového připojení – společnost PODA, dále je možnost připojení přes mobilní operátory

G) Radiokomunikace

- příjem TV signálu je možný přes pozemní nebo satelitní vysílání, kabelové rozvody se v obci nenachází

3. VÝCHODISKA PRO NÁVRHOVOU ČÁST

SWOT analýza

Silné stránky

- Obec v atraktivní krajině
- Čisté životní prostředí
- Celoročně turisticky atraktivní poloha
- Péče obce o její vzhled
- Občané ochotní pracovat pro obec
- Dobré mezilidské vztahy
- Zájem občanů dodržovat tradice
- Opravené místní komunikace a polní cesty
- Vyhovující systém odpadového hospodářství
- Dobré hospodaření obce
- Kulturní a společenské vyžití
- Zrekonstruovaná budova obecního úřadu včetně hasičské zbrojnice a společenského sálu
- Aktivní spolek Sbor dobrovolných hasičů Kuklík
- Zkušenosti s realizací projektů a veřejnými zakázkami
- Dobře fungující ubytovací služby v obci i některé ostatní služby
- Blízkost města Nové Město na Moravě, kde jsou dostupné téměř všechny služby

Slabé stránky

- Absence hřiště – sportovního i dětského pro volnočasové aktivity
- Absence některých sítí – kanalizace, vodovodu, plynovodu
- Absence čistírny odpadních vod (ČOV)
- Horší dopravní obslužnost a málo pracovních příležitostí
- Málo stavebních parcel, a to jak soukromých, tak v majetku obce
- Neaktuální územní plán obce
- Neekologické topení některých domácností
- V obci není škola, školka – nutnost dojíždění dětí
- Nedostatečná podpora drobného podnikání
- Nedostatek některých služeb v obci
- Velká rozloha obce a tedy i spravovaných sítí
- Absence centra obce
- Nerozvinutá úroveň spolupráce s okolními obcemi

Příležitosti

- Udržení kvalitního životního prostředí
- Zajištění kvalitního života pro občany
- Vytvoření živého centra obce a její další rozvoj při uchování jejího charakteru vesnice a při důsledném uplatňování estetických hledisek, zajištění kvalitní občanské vybavenosti zejména v oblasti služeb, sportu a volného času
- Vybudování chybějících, opravy a rekonstrukce stávajících sítí technické infrastruktury (vybudování kanalizace a ČOV, vodovodu, rekonstrukce veřejného osvětlení, opravy místních komunikací)
- Vytvoření nového územního plánu
- Dokončené komplexní pozemkové úpravy
- Rozšíření moderních způsobů vytápění
- Vytvoření přitažlivého podnikatelského prostředí pro vybrané aktivity
- Ekologicky šetrné odpadové hospodářství, očista obce, odstranění skládek a zlepšení celkového vzhledu obce, ochrana tradičních funkcí krajiny
- Vybudování spolehlivé, kvalitní a efektivní veřejné správy,
- Zlepšení koordinace rozvojových záměrů s okolními obcemi a krajem Vysočina

Hrozby

- Omezené množství financí na realizaci větších projektů
- Úbytek obyvatel z důvodu nedostatečné výstavby k bydlení
- Ztráta zájmu občanů o věci veřejné
- Závislost na vnějších faktorech neovlivnitelných obcí

4. NÁVRHOVÁ ČÁST

Strategická vize

Vizí budoucího Kuklíku je obec úspěšná, prosperující a přitažlivá pro své občany i návštěvníky, obec, která uznává a ctí tradiční hodnoty a pečuje o životní prostředí, obec, která svým rozvojem bude zvyšovat kvalitu života občanů, aby se v obci cítili dobře a z obce neodcházeli. Cílem je zůstat obcí poskytující bydlení venkovského typu, obcí úhledně upravenou, čistou, představující klidnou lokalitu pro bydlení a trávení volného času, obcí urbánního i přírodního harmonického prostředí a obcí se spolehlivou technickou infrastrukturou a vstřícnou správou.

Projektové záměry

Rozvojový strategický dokument obce Kuklík obsahuje výčet základních záměrů, které zastupitelstvo obce považuje za nezbytné realizovat v zájmu rozvoje obce. Předpokladem realizace většiny záměrů je využití dotací z fondu Evropské unie, národní dotační programy a krajské fondy.

Dlouhodobý rozvoj obce a z něj vyplývající záměry je tvořen těmito hlavními okruhy:

- Občanská vybavenost a kvalita života, podpora kultury
- Technická a dopravní infrastruktura
- Územní rozvoj
- Životní prostředí

Občanská vybavenost a kvalita života, podpora kultury

Cílem je zajistit kvalitativně a kvantitativně odpovídající nabídku veřejných služeb a infrastruktury v oblastech využití volného času.

Výstavba víceúčelového dětského hřiště

- Výstavba dětského hřiště nad budovou obecního úřadu, které v obci zcela chybí (2020)

Zajištění kvalitního zázemí a vybavení jednotkám zajišťujícím bezpečnost obyvatel

- Údržba hasičských aut a vybavení pro SDH Kuklík (průběžně)
- Nákup potřebného vybavení (trvale)

Rekonstrukce a obnova kulturních památek

- Obnova kulturních a historických památek (trvale)
- Údržba křížků v obci (trvale)

Podpora kulturního života v obci

- Pořádání a podpora pravidelných kulturních a společenských akcí, snaha o zvýšení nabídky kulturního vyžití místních obyvatel (trvale)

Zajištění příznivého podnikatelského prostředí a zlepšení nabídky služeb

- Napomáhat vytváření podmínek pro rozvoj drobného a středního podnikání, podporovat rozvoj cestovního ruchu, zajistit kvalitu sociálních a zdravotních služeb (trvale)

Technická a dopravní infrastruktura

Vybudování kanalizace a ČOV

Obec v současné době nemá dešťovou ani splaškovou kanalizaci. Likvidace odpadních vod je realizována žumpami a septiky u jednotlivých objektů. Většina těchto septiků je zastaralá, splaškové vody prosakují a je ohrožena kvalita podzemních vod.

- Vybudování splaškové kanalizace a centrální ČOV nebo jiného systému, který zajišťuje likvidaci odpadních vod v obci – domácí ČOV (2020–2022)

Modernizace a rekonstrukce veřejného osvětlení

- Výměna veřejného osvětlení za úsporné s technologií LED (2019)

Údržba místních komunikací

- Opravy a rekonstrukce místních komunikací v návaznosti na realizaci předchozích oprav a rekonstrukcí (trvale)
- Podpora dopravní obslužnosti (dlouhodobě)
- Budování nových místních komunikací pro napojení nově vznikajících stavebních parcel a rodinných domů (trvale)

Územní rozvoj

Vytvoření nového územního plánu

- Sběr podkladů pro vytvoření nového územního plánu, který zpřesní stávající územní plán a zahrne požadavky na novou výstavbu v obci (2019-2020)

Podpora výstavby

- Podpora výstavby rodinných domů, vytváření lokalit pro výstavbu (trvale)

Komplexní pozemkové úpravy

- Příprava na zapojení obce do komplexních pozemkových úprav (dlouhodobě)

Životní prostředí

- **Péče o obecní les, oprava lesních cest** (trvale)
- **Vytváření odpočinkových míst v obci** (dlouhodobě)
- **Stabilizace veřejné zeleně a veřejných prostranství v obci** (trvale)
- **Zkvalitnění nakládání s odpady** (trvale)
- **Nákup komunální techniky pro údržbu veřejné zeleně, odstraňování bioodpadu, v zimním období zkvalitnění údržby místních komunikací** (trvale)

5. ZÁVĚR

Strategický rozvojový dokument obce Kuklík na období let 2019 – 2024 je vytvořen tak, aby odrážel potřeby obyvatel, přispíval k dalšímu rozvoji obce, zachoval její ráz pro budoucí generace a ohleduplně přistupoval k okolní krajině a přírodě vůbec.

Tento program je reálně splnitelný v delším časovém horizontu. Pro splnění projektů je hlavní podmínkou získání finančních prostředků a to z vlastních zdrojů i národních a evropských dotačních programů. Tento plán není uzavřeným dokumentem. Může být průběžně doplňován a aktualizován podle potřeb a finančních možností obce Kuklík. Veškeré změny dokumentu budou projednávány v zastupitelstvu obce Kuklík. Je to dokument dlouhodobý a měl by dávat rámeček činnosti bez ohledu na volební období.

Strategický rozvojový dokument je základním podkladem pro plánování rozvoje obce na jednotlivá léta. Jde o závazný dokument pro zastupitelstvo obce a měněn může být pouze usnesením obecního zastupitelstva.

